



34121 Trieste
tel. 040/9751
www.comune.trieste.it
partita Iva 00210240321

AREA LAVORI PUBBLICI
SERVIZIO STRADE

**SISTEMAZIONE DELL'INCROCIO
VIA FLAVIA - STRADA DELLA ROSANDRA - VIA CABOTO**

COD. OPERA 01080

PROGETTO ESECUTIVO

PROGETTATO	
dott. ing. Silvia Fonzari	
geom. Edoardo Collini	
REDATTO	
geom. Edgardo Reggente	
DISEGNATO	
geom. Edoardo Collini	
COORDINATORE DELLA SICUREZZA IN FASE DI PROGETTAZIONE	
geom. Edgardo Reggente	
RESPONSABILE UNICO DEL PROCEDIMENTO	
dott. ing. Enrico Cortese	

INQUADRAMENTO

Trieste

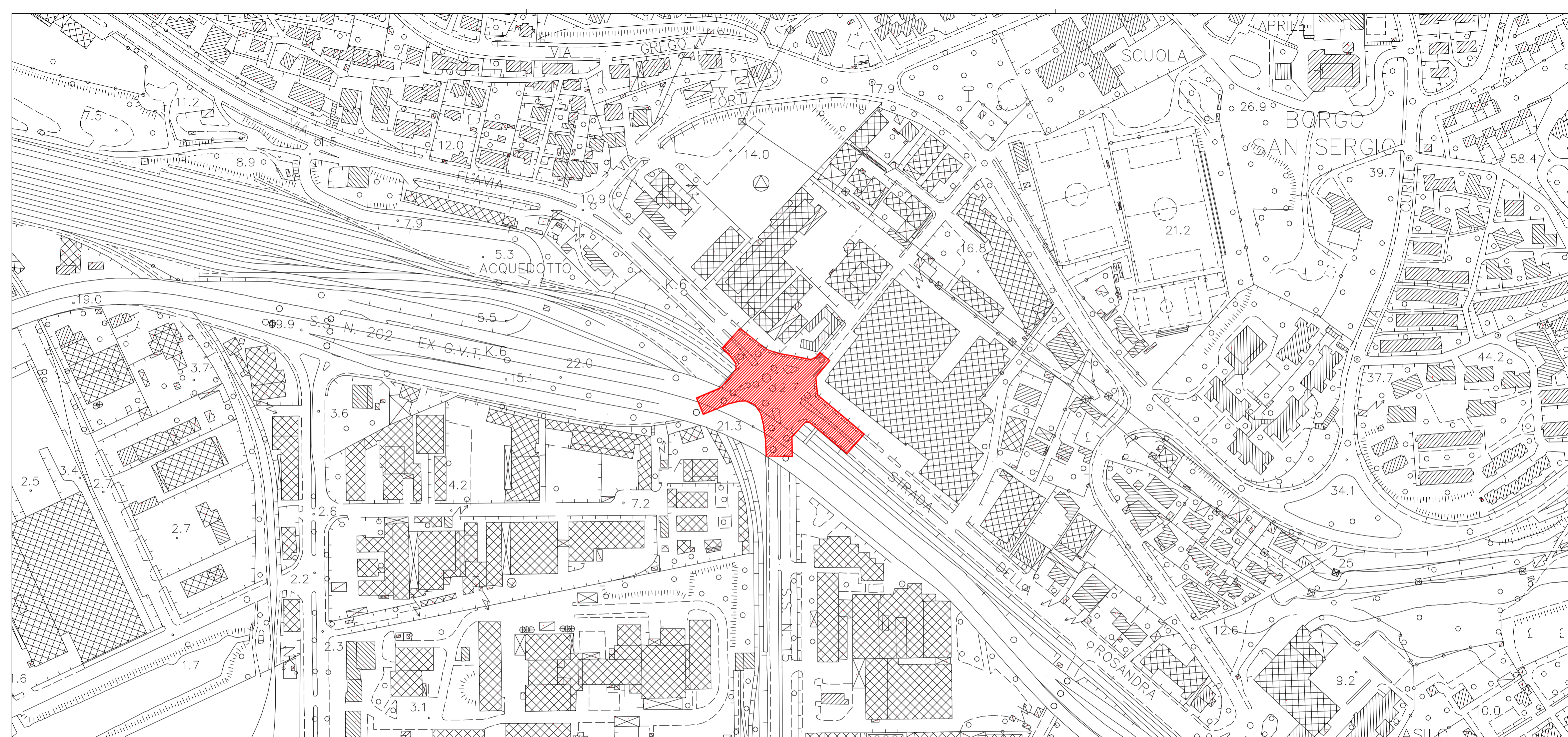
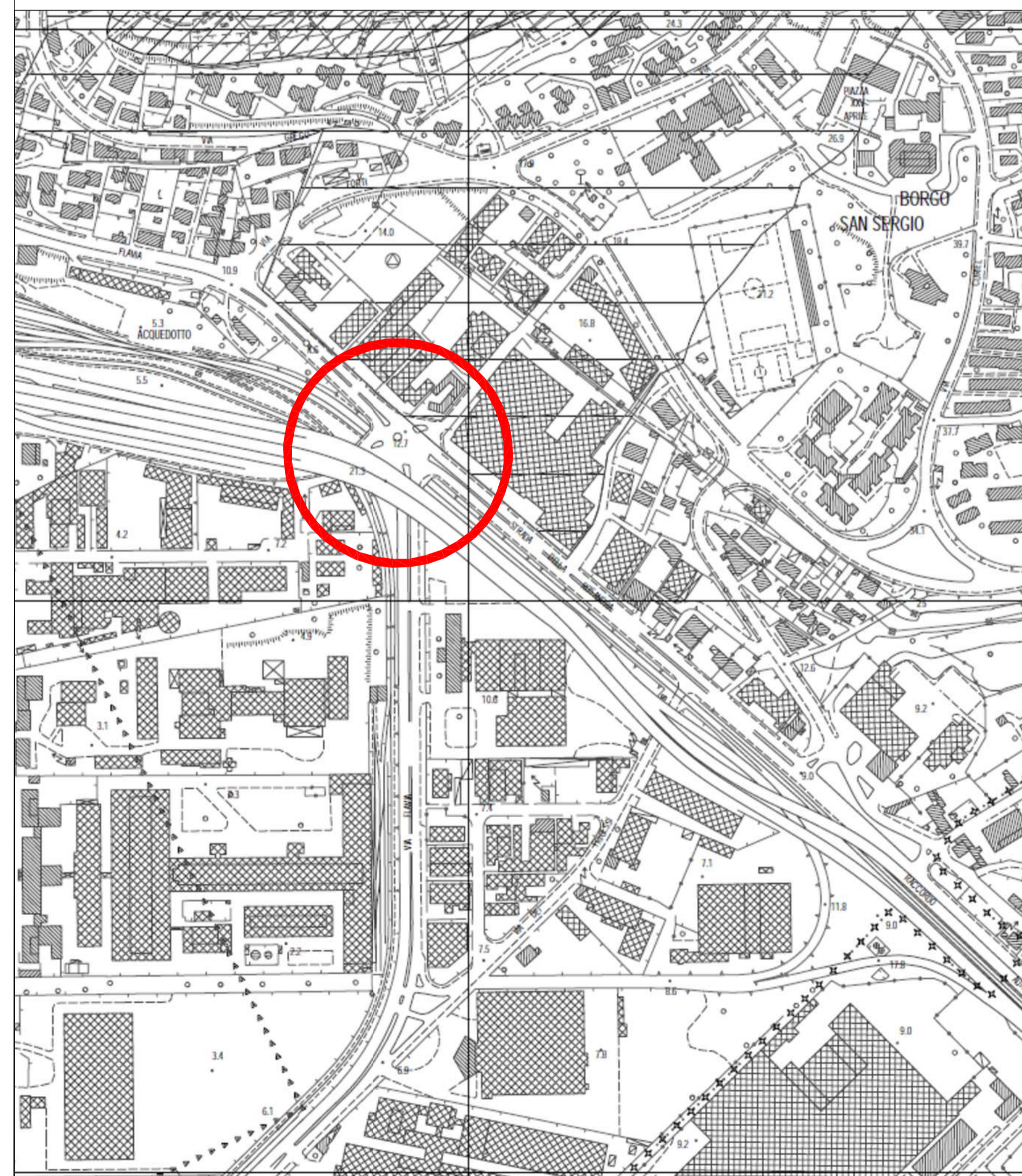


TAVOLA	FILE RIF.	DATA
1	ROT_FLV-CAB_VER_07.dwg	agosto 2015
SCALA	1:2000	

ESTRATTO PRGC VIGENTE (VAR. 66) - CARTA DEI VINCOLI

ESTRATTO PRGC ADOTTATO - CARTA DEI VINCOLI

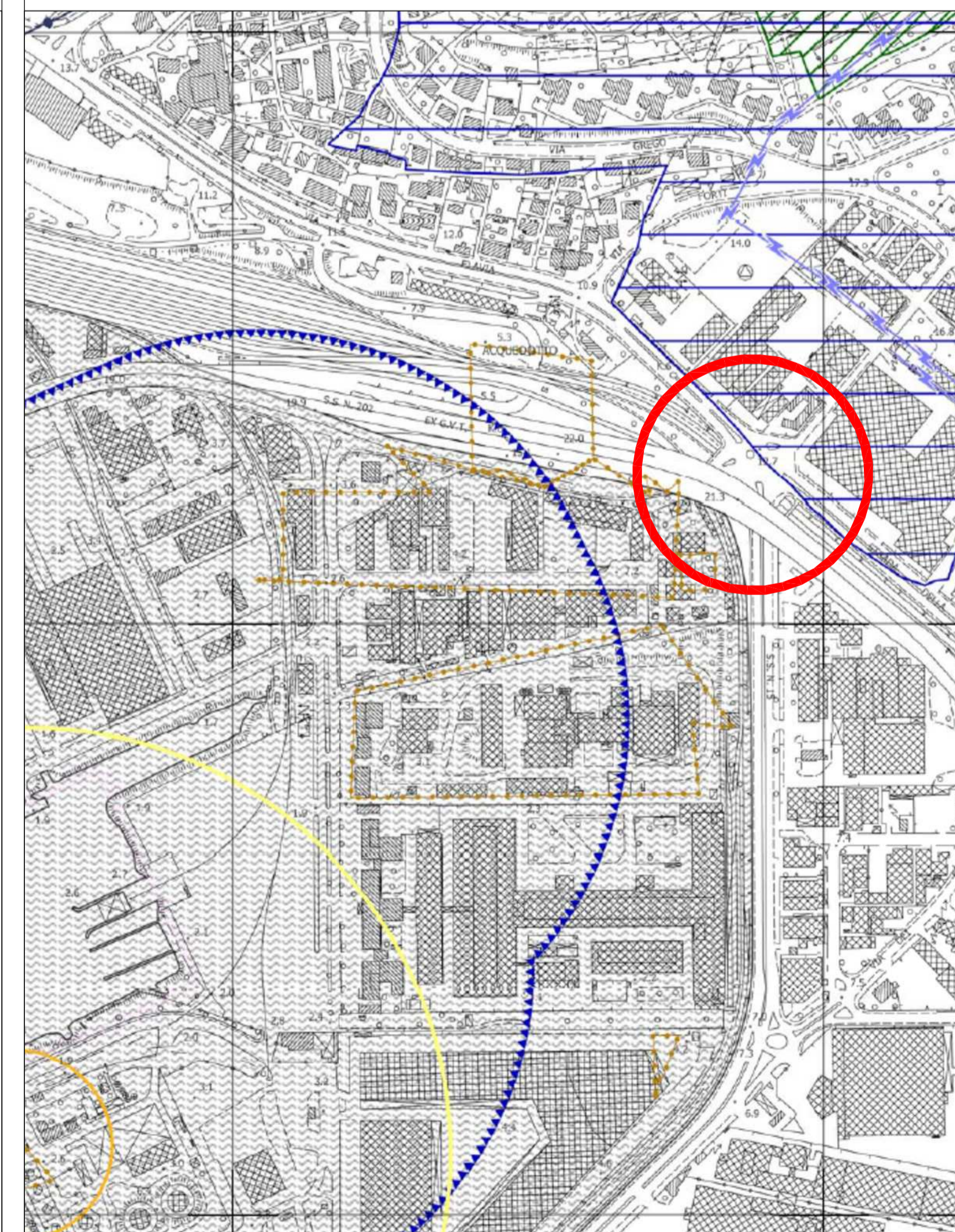


LEGENDA

- Ambiti di tutela ambientale
- Bellezze naturali - L. 1497/39
- Vincolo L.1089/39 - edifici e piazze
- ZONE DI INTERESSE AMBIENTALE L.431/85**
- Territori costieri (fascia di 300 m. dalla battigia)
- Territori contermini ai laghi (fascia di 300 m.)
- Territori contermini ai fiumi (fascia di 150 m.)
- Corsi d'acqua:

1) Sorgente di Aurina	5) Rivo Giuliani	10) Rio Spiniolo
2) Rivo di Cagnano	6) Rivo Borvedo	11) Rio Marzese
3) Rivo Miramar	7) Rio Risano	12) Rio Strato
4) Rivo Contovello	8) Rivo Scanze	13) Tormentè Rosandra
	9) Tormentè Grande	14) Tormentè di Razzi
- Zone archeologiche - aree vincolate
- Zone archeologiche - vincolo puntuale:

1) Castellere di Montebello	4) Casa Romana	7) Edificio Storico
2) Abitato Romano	5) Targa Murata	
3) Chiesa Paleocristiana	6) Edificio Storico	
- Zone gravate da usi civici
- Vincolo idrogeologico - L.3267/23
- Aree boscate
- Rispetto cimiteriale
- Ambito del sito con individuazione del centroide relativo alla zona Z3a - Zona omogenea TV
- Area di salvaguardia relativa alla zona Z3a - Zona omogenea TV



LEGENDA

- Confine comunale
- Beni soggetti alla tutela - D.Lgs. 42/04 e s.m.i.**
- Beni culturali - Art. 10 commi 1 - 3 lett. a)-d) - 4 lett. f)-g)
- Immobili ed aree di notevole interesse pubblico - Art. 136
- Territori costieri compresi in una fascia della profondità di 300 metri dalla linea di battigia - Art. 142 comma 1 lett. a)
- Territori contermini ai laghi compresi in una fascia della profondità di 300 metri dalla linea di battigia - Art. 142 comma 1 lett. b)
- I fiumi, i torrenti, i corsi d'acqua e le relative sponde o piedi degli argini per una fascia di 150 metri ciascuna - Art. 142 lett. c)
- Territori coperti da foreste e da boschi - Art. 142 comma 1 lett. g)
- Zone gravate da usi civici - Art. 142 comma 1 lett. h)
- Zone di interesse archeologico - Art. 142 comma 1 lett. m)
- Vincolo idrogeologico - R.D.L. 3267/23**
- Terreni sottoposti a vincolo per scopi idrogeologici
- Vincoli di natura ambientale**
- Rete Ecologica Europea "Natura 2000" - D.P.R. 357/97 e s.m.i. - Zone di Protezione Speciale - ZPS - IT3341002
- Rete Ecologica Europea "Natura 2000" - D.P.R. 357/97 e s.m.i. - Siti di Importanza Comunitaria - SIC - IT3340006 - SIC - IT3340007
- Aree di riserva naturale istituite dalla L. 442/71 "Belci"
- Cavità tutelate - D.G.R. 4046/96
- Perimetro Parco del Carso
- Rischi ambientali**
- Sito inquinato di interesse nazionale "Trieste" - D. M. 468/01 - D. M. 639/03
- Aree inquinate individuate dalla Provincia - D. Lgs. 152/06 e s.m.i.